




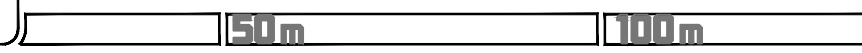



- TUMAČ PLANSKOG ZNAKOVLJA**
-  GRANICA OBUHVATA PLANA
 -  POSTOJEĆA GRAĐEVINA KOJA SE ZADRŽAVA
 -  GRAĐEVINE PLANIRANE ZA UKLANJANJE
 -  ŠPORTSKI TERENI ZA ADAPTACIJU
 -  ŠPORTSKI TERENI PLANIRANI ZA UKLANJANJE

500m² MJ 1:1000

Županija: DUBROVAČKO-NERETVANSKA	
Grad: DUBROVNIK	
Naziv prostornog plana: DETALJNI PLAN UREĐENJA "ŠPORTSKO-REKREACIJSKOG PARKA GOSPINO POLJE"	
pročišćeni grafički dio (Službeni glasnik Grada Dubrovnika, 2/08, 19/22, 5/23)	
Naziv kartografskog prikaza: UVJETI GRADNJE ZADRŽAVANJE I UKLANJANJE POSTOJEĆIH OBJEKATA	
Broj kartografskog prikaza: 4.b	Mjerilo kartografskog prikaza: 1:1000
Pravna osoba koja je izradila plan: AKTERACIJA Akteracija d.o.o. - Zagreb	
Pečat pravne osobe koja je izradila plan:	Odgovorna osoba: Ivan Kapović, mag.ing.arch.